






-  Espaços de Jogo e Recreio (Parques Infantis) [179]
-  Outros Equipamentos de Espaços Verdes [6]
-  Parques e Jardins de Uso Público [64]
-  Limite de Concelho
-  Limite de Freguesia

**Fonte (s)**

- Cartografia Topográfica Vetorial, Escala 1:2000, voo abril 2016, Homologação DGT Proc. 440 de 21/06/2018
- Ortofotos – voo setembro 2023, Escala 1: 2000
- Carta Administrativa Oficial de Portugal (CAOP), V. 2021 – DGT

 **Município de Oeiras**  
Gabinete de Inteligência Territorial

**Equipamentos de Utilização Coletiva de Espaços Verdes e Recreio (subcategorias)**

Autor	Nº Desenho	Data
CR	01	25 / 03 / 2025

Escala	0	500	1 000 m
1:32 000			

**PT-TM06/ETRS89**  
 Elipsóide de referência: GRS80  
 Projecção cartográfica: Transversa de Mercator  
 Datum Altimétrico: Marégrafo de Cascais

Origem das coordenadas rectangulares:  
 Lat 39°40'05".73N, Long 8°07'59".19W  
 Falsa Origem: M=0m, P=0m