









-  Feira [7]
-  Mercado [6]
-  Centro Comercial [12]
-  Outro Espaço de Dimensão Relevante [1]
-  Limite de Concelho
-  Limite de Freguesia

Gid	Nome do Equipamento
95	Centro Comercial Torre das Flores
213	New Life Miraflores
610	Centro Comercial Oeiras Parque
643	Centro Comercial Central Park
644	Galerias Treze
771	Mercado de Porto Salvo
772	Mercado de Oeiras
773	Mercado de Paço de Arcos
774	Mercado de Queijas
775	Mercado de Algés
776	Centro Comercial Solátia
777	Mercado de Carnaxide
867	Galerias Alto da Barra
868	Palmeiras Shopping
870	Centro Comercial Bugio
871	Centro Comercial Quinta da Terrugem
872	Centro Comercial Globo
1085	Alegro Alfragide
1089	Feira de Oeiras
1091	Feira de Algés
1463	Feira de Paço de Arcos (jardim)
2985	Queijas Market
2986	Carnaxide Market (junta freguesia)
3018	Feira de Paço de Arcos (praceta)
3019	Carnaxide Market (mercado)
3091	Espaço do Mercado de Tercena

Fonte (s)

- Cartografia Topográfica Vetorial, Escala 1:2000, voo abril 2016, Homologação DGT Proc. 440 de 21/06/2018
- Ortofotos – voo setembro 2023, Escala 1: 2000
- Carta Administrativa Oficial de Portugal (CAOP), V. 2021 – DGT


Município de Oeiras
 Gabinete de Inteligência Territorial

Equipamentos de Utilização Coletiva de Espaços Verdes e Recreio (subcategorias)

Autor	Nº Desenho	Data
CR	01	25 / 03 / 2025

Escala	1:32 000	
---------------	----------	---

PT-TM06/ETRS89

Elipsóide de referência: GRS80
 Projeção cartográfica: Transversa de Mercator
 Datum Altimétrico: Marégrafo de Cascais

Origem das coordenadas rectangulares:
 Lat: 39°40'05" 73N, Long: 8°07'59" 19W
 Falsa Origem: M=0m, P=0m