









-  Instalações Centrais e Regionais [25]
-  Instalações Locais [53]
-  Outros Equip.tos Administrativos [4]
-  Limite de Concelho
-  Limite de Freguesia

Fonte (s)

- Cartografia Topográfica Vetorial, Escala 1:2000, voo abril 2016, Homologação DGT Proc. 440 de 21/06/2018
- Ortofotos – voo setembro 2023, Escala 1: 2000
- Carta Administrativa Oficial de Portugal (CAOP), V. 2021 – DGT

Município de Oeiras
Gabinete de Inteligência Territorial

Equipamentos de Utilização Coletiva de Administração Pública (subcategorias)

Autor	Nº Desenho	Data
CR	01	26 / 03 / 2025
Escala		

PT-TM06/ETRS89
 Elipsóide de referência: GRS80
 Projecção cartográfica: Transversa de Mercator
 Datum Altimétrico: Marégrafo de Cascais

Origem das coordenadas rectangulares:
 Lat 39°40'05".73N, Long 8°07'59".19W
 Falsa Origem: M=0m, P=0m